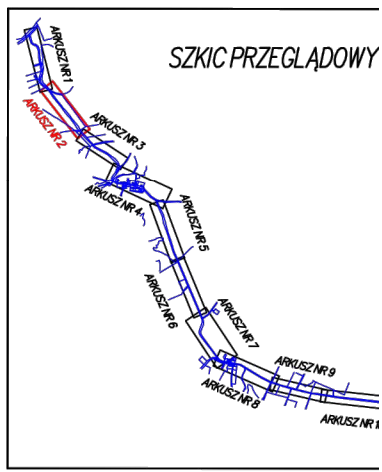





Województwo: kujawsko-pomorskie
Powiat: grudziądzki
Jednostka ewidencyjna: 040603_5 Łasin
Obwód: 007 Wybudowanie Łasińskie



LEGENDA

- jezdnia - nawierzchnia bitumiczna
- wjazdy - kostka betonowa
- wjazdy - nawierzchnia bitumiczna
- chodniki - kostka betonowa gr. 6cm
- pobocza wzmocnione
- zatoki autobusowe
- ciek filtracyjny
- rowy
- bariera stalowa
- projektowana nowa granica

 <div>Óä! ÁÚ! b\5, ÄÖ! *[, ^&@BÈ ~ ÉÖ\{ ää! ðÄÄ! È-€Ä\!~</div>		
OBIEKT:	ÚÜZÓÓWÜY ÜÄÜZÓWÜY ÄÜÜÖÜÜY ÜÜÜY ÖR PÜÄHÜ ÖÄÜÜÄÜ ÜÜZÜÜÜÜÜÜÜÜÜÜ	
INWESTOR:	Ü, ääÜ!~ ä: ä ä: \ä ~ É ä\{ ~\äÄÄ! È-€Ü!~ ä: ä ä:	
VÜÖ ÄÜÜÜP-SVK	PROJEKT ZAGOSPODAROWANIA TERENU	
ÖÜÜÜ ÜK	MELIORACYJNA	PODPIS
PROJEKTANT:	Üüü ä äü ÄÜ!~, ä: upr. AN8386-5/15/83Wk *] ^8äü[hÜ" ä[,) äü[Ä" ^ü i äü b ^	
ÜÜÜÜÜ ÜZÜÜ ÜÜÜ	{ *! Ä ÜÄ ä8Ä ÄÜ!~ ^!8: ^\ upr. ABIT-OT/7131/5/2001 *] ^8äü[hÜ") ^d" ^8 b[Ä" ä[,] äü äü	
DATA: 01. 2018 r.		RYS. NR: 2.2